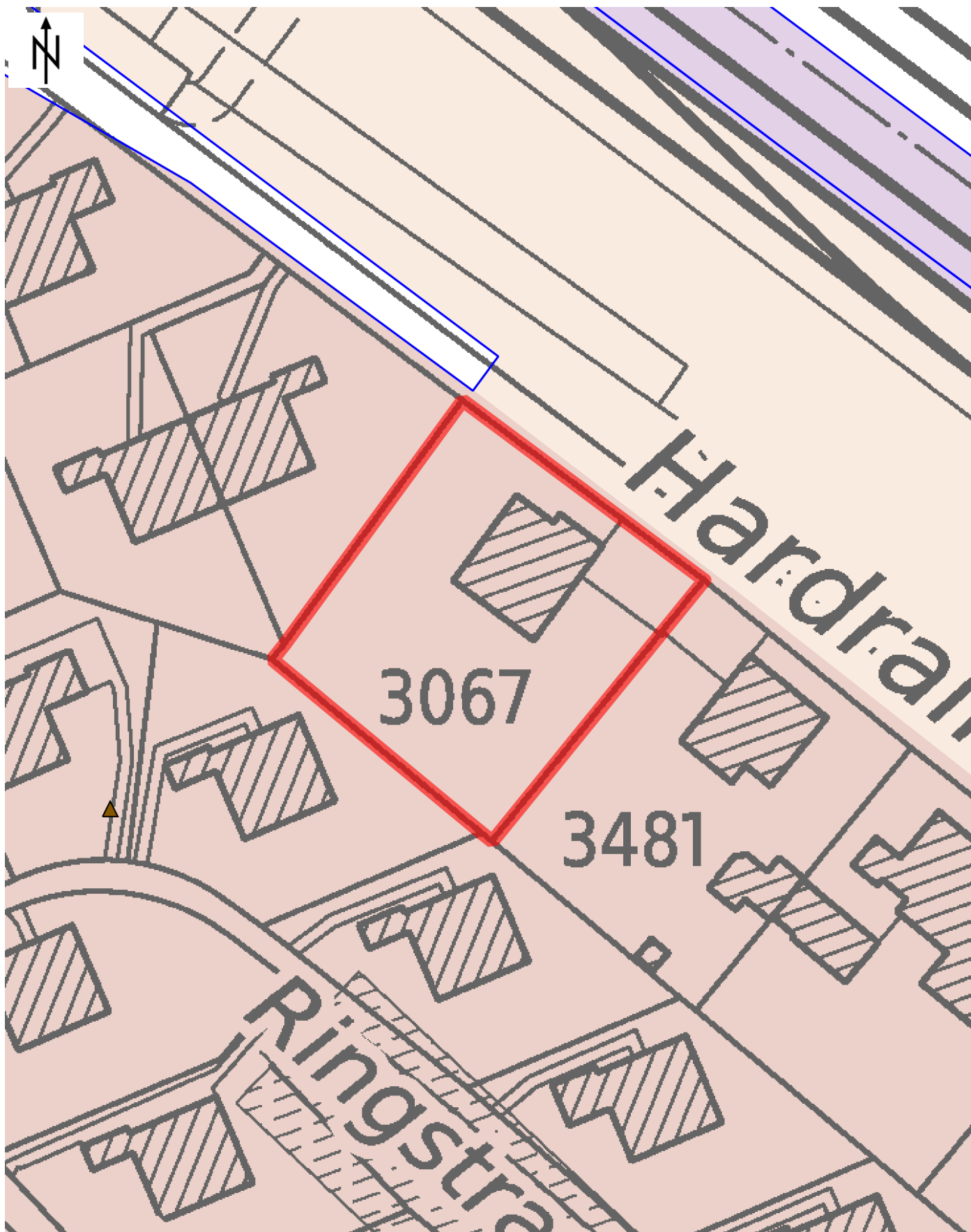




Kanton Zürich  
GIS-Browser (<https://web.maps.zh.ch>)




## Prüfperimeter für Bodenverschiebungen (PBV)



© GIS-ZH, Kanton Zürich, 14.05.2024 12:23:00

Diese Karte stellt einen Zusammensatz von amtlichen Daten verschiedener Stellen dar. Keine Garantie für Richtigkeit, Vollständigkeit und Aktualität. Rechtsverbindliche Auskünfte erteilen allein die zuständigen Behörden.

Masstab 1:500



Zentrum: [2677846.86,1254517.81]

## Prüfperimeter für Bodenverschiebungen (PBV)

Legende










[↗](#) Zur Übersichtskarte "Verfahren bei Hinweisen auf Schadstoffbelastungen des Erdreichs"

---


## Prüfperimeter für Bodenverschiebungen (PBV)

### Belastungshinweise aus heutiger oder früherer Zeit

Informationen auf [↗ www.boden.zh.ch](http://www.boden.zh.ch)



-  Diverse Hinweise
-  Korrosionsschutzobjekte
-  Schiessanlagen
-  Waffenplätze
-  Gartenanlagen und Gärtnereien
-  Spezialkulturen
-  Verkehrsträger
-  Altbaugebiete (nur in Stadtkernen)
-  Ausgewählte Nutzungszonen (nur in Stadtkernen)

### Zusammenzug der Leitstoffe

-  Bereiche gleicher Leitstoffkombinationen


### FaBo-Objekte

Objekte innerhalb des Prüfperimeters mit Abklärungen Dritter, von denen die Fachstelle Bodenschutz Kenntnis hat. Kontakte zu den Eigentümern der Daten vermittelt die Fachstelle Bodenschutz auf Anfrage (Tel. 043 259 32 78).

-  FaBo-Objekte ohne Messungen der Bodenbelastung
-  FaBo-Objekte mit Messungen der Bodenbelastung

### FaBo-Standorte

Standorte mit Messungen der Bodenbelastung durch die Fachstelle Bodenschutz innerhalb des Prüfperimeters. Auskünfte zu den an diesen Standorten durchgeführten Messungen erteilt die Fachstelle Bodenschutz auf Anfrage (Tel. 043 259 32 78).

-  FaBo-Standorte
- 

## Kataster der belasteten Standorte (KbS)

-  Belastete Standorte

Bauvorhaben auf belasteten Standorten werden nach dem kantonalen Altlastenverfahren beurteilt.



[↗](#) Zur Detailkarte "Kataster der belasteten Standorte (KbS)"

Zuständigkeit:

AWEL Amt für Abfall, Wasser, Energie und Luft, Abteilung Abfallwirtschaft und Betriebe, Sektion Altlasten, Tel: 043 259 39 73

---

## Administrative Grenzen

-  Kantonsgrenzen
  -  Bezirksgrenzen
  -  Gemeindegrenzen
- 

Landeskarten 1:25'000 bis 1:500'000:

© swisstopo (5704001878)

Übersichtsplan: © GIS-ZH