



**Kanton Zürich  
Amt für Raumentwicklung  
Geoinformation**

# **Textpositionen für den Uebersichtsplan**

**AV-Tagung 2016, 30. September 2016, Kloten  
Erich Schwengeler, Verantwortlicher Topographie**



## Rückblick

- 2000 → Start mit Weisung für den Ueplan
- 2003 → Erste Verifikationen Textpositionen
- 20?? → Laufend anpassen der Weisung
- 2009 → Einführen der Cadastra Schrift  
Kurznamen «Lokalisation»

.....

## Uebersichtsplan

- 2007 → Produktion von Ueplan ab AV-Daten  
inkl. Textpos.

## Problemstellungen

- Hali/Vali «Top, Cap, Half, Base, Bottom»
- Cadastra-Schrift
- Ortsnamen unter «Flurname»
- Strassennamen «Abkürzungen»
- Anschrift Benannte Gebiete
- Objektbeschriftungen
  
- Ortsplan

## **Heutiger Stand der Verifikationsarbeiten Textpositionen**

- 163 Gemeinden verifiziert
- 005 Gemeinden im Abschlussverfahren




## Qualitätskontrollen

- Kontrollen ab 2014 bereits «über 110 Gden»

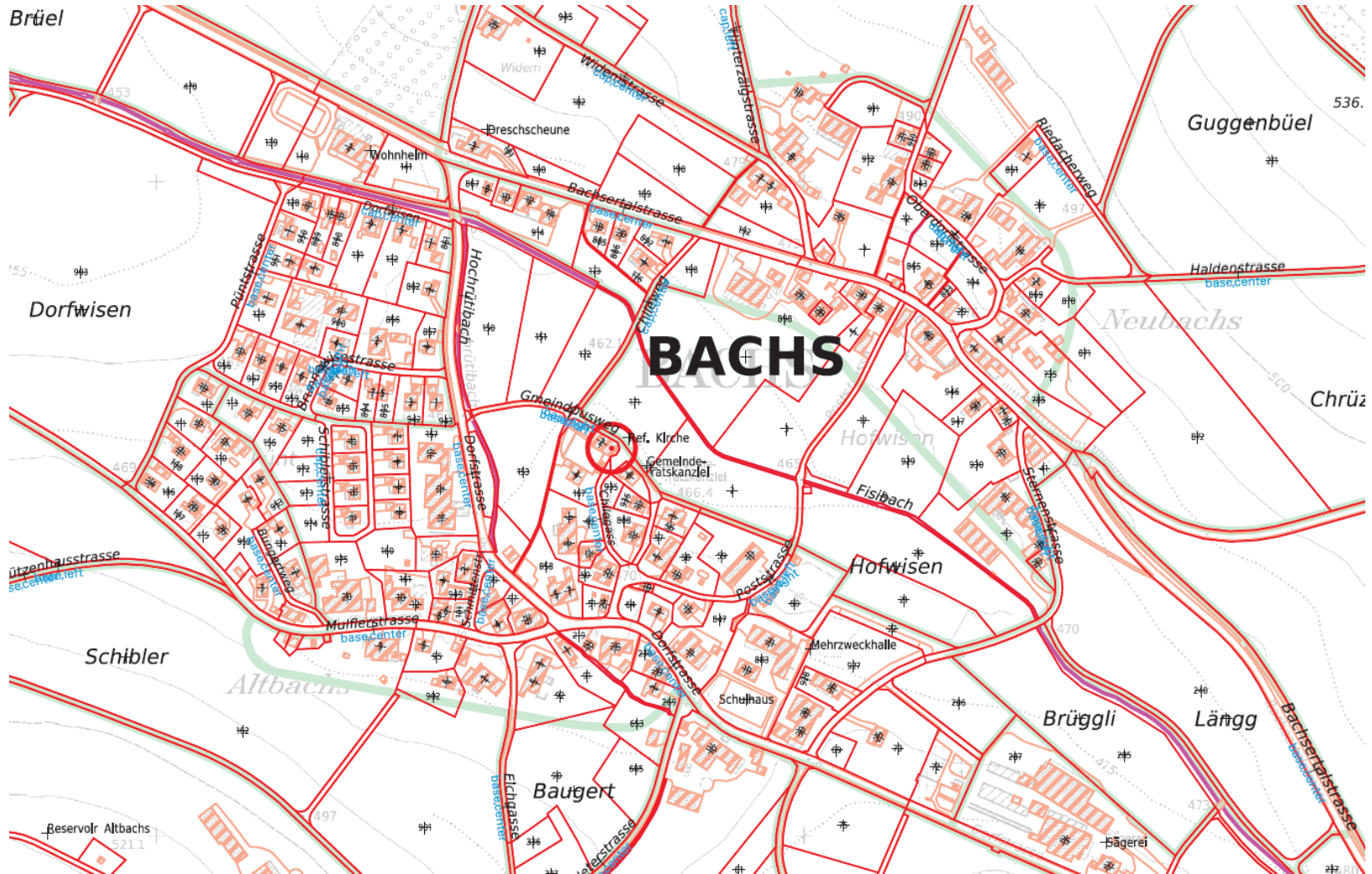
### *Ziel*

- Kontrolle der laufenden Veränderungen
- Rahmenblattweise nicht Gemeindeweise
- Erhalt der Qualität
- Neuproduktion des Ueplan «z.Z. Jährlich»
- ...

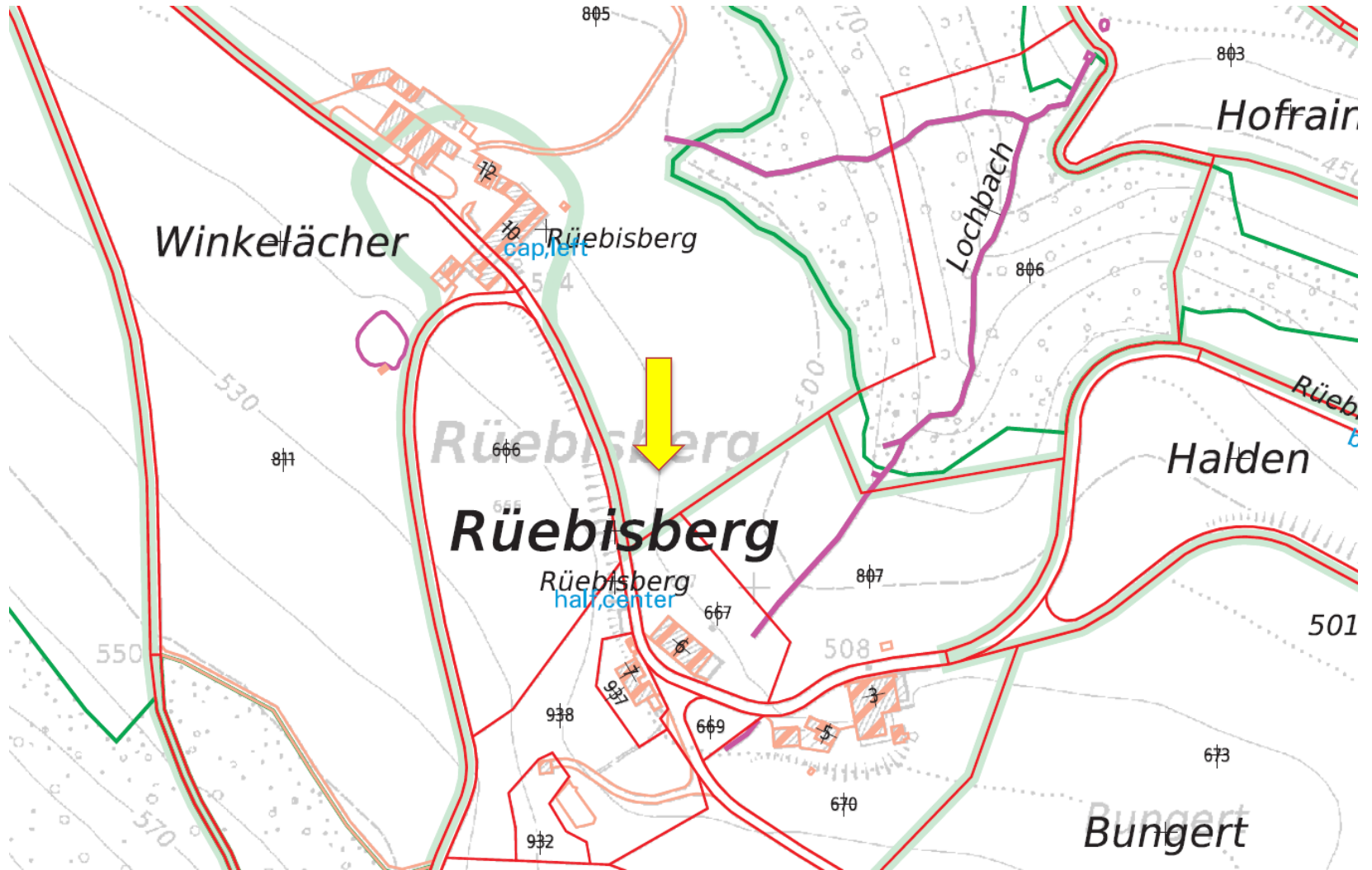


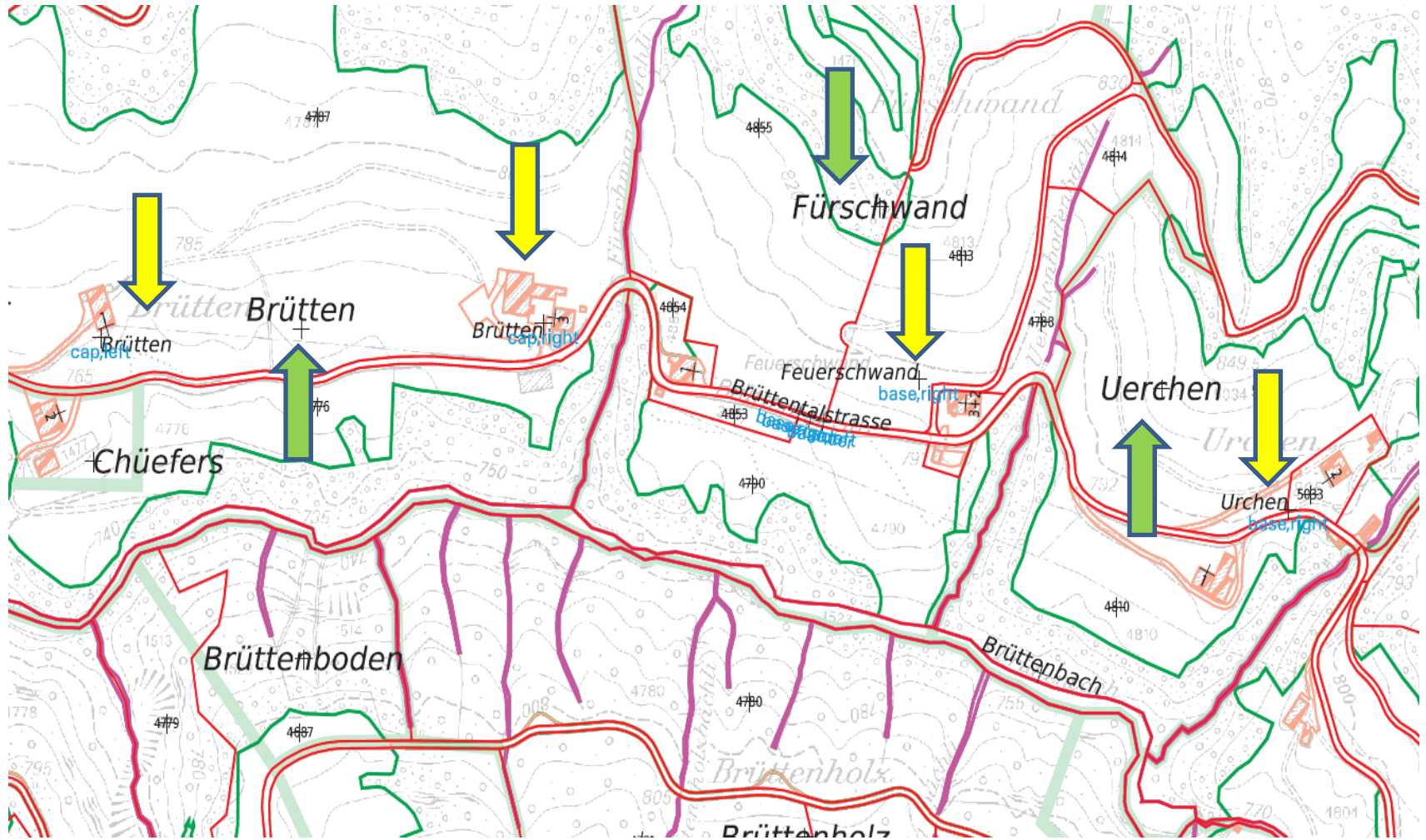


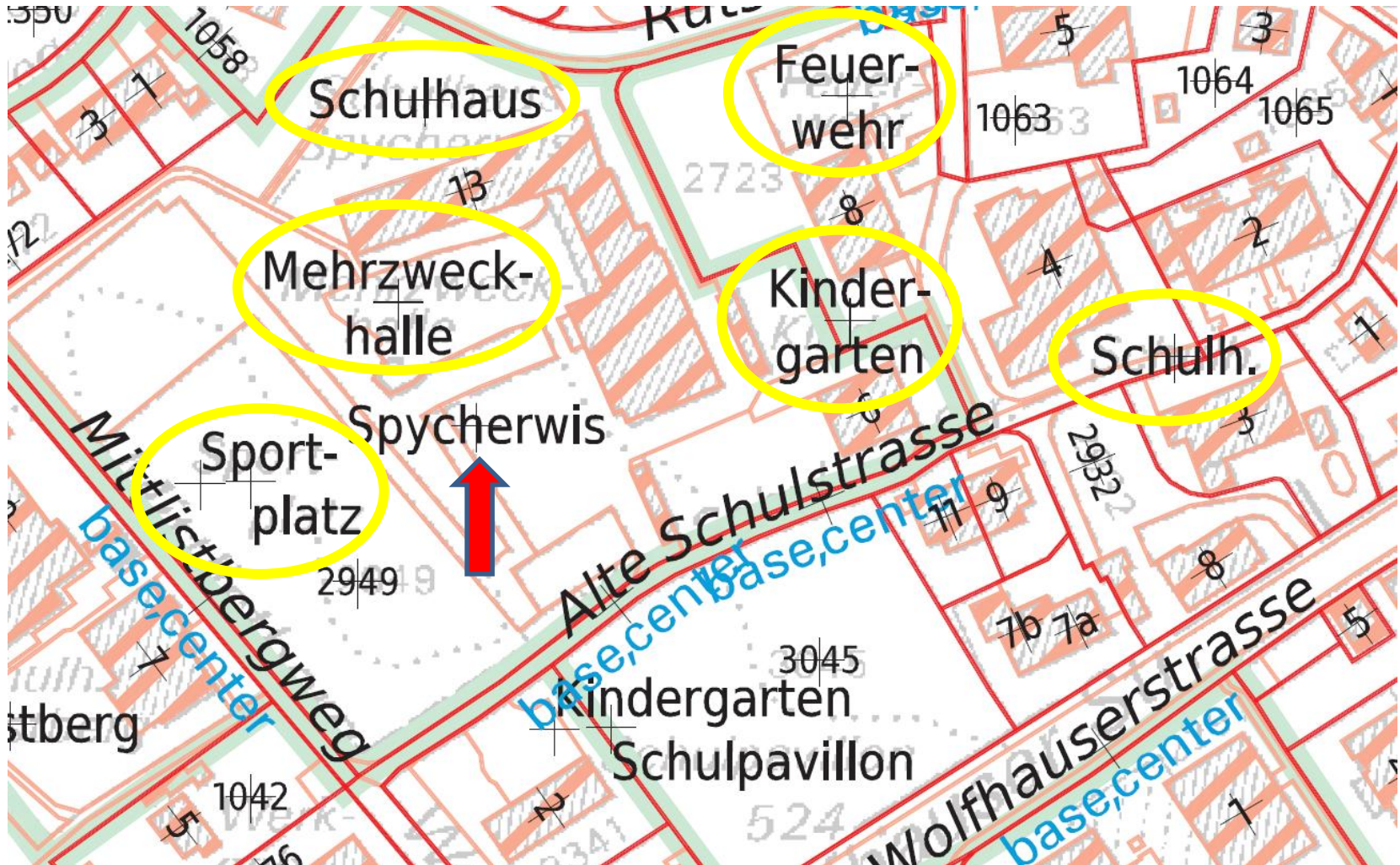
# AV-Tagung 2016 Textpositionen Uebersichtsplan

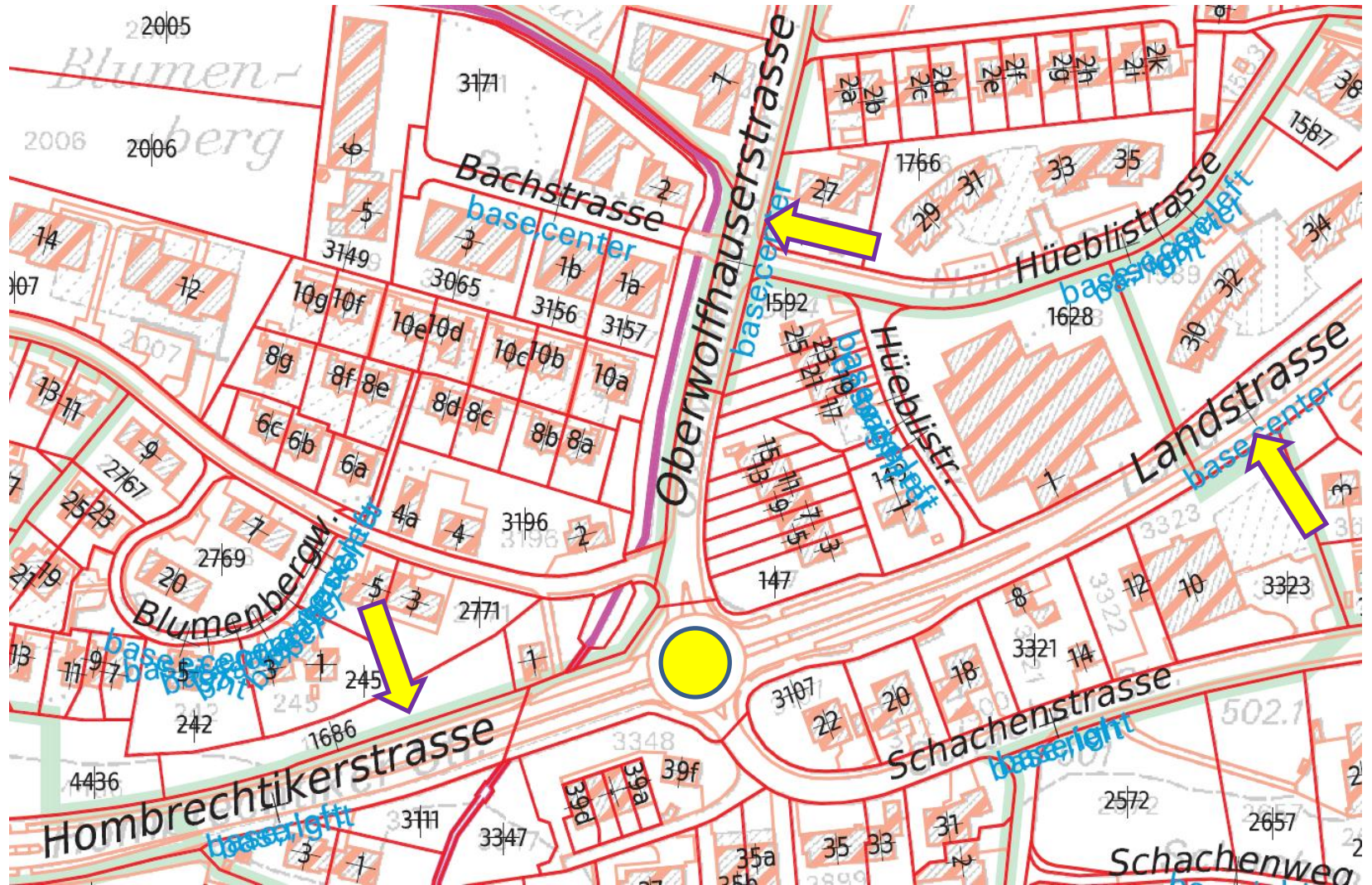
















AV-Tagung 2016  
Textpositionen Uebersichtsplan

